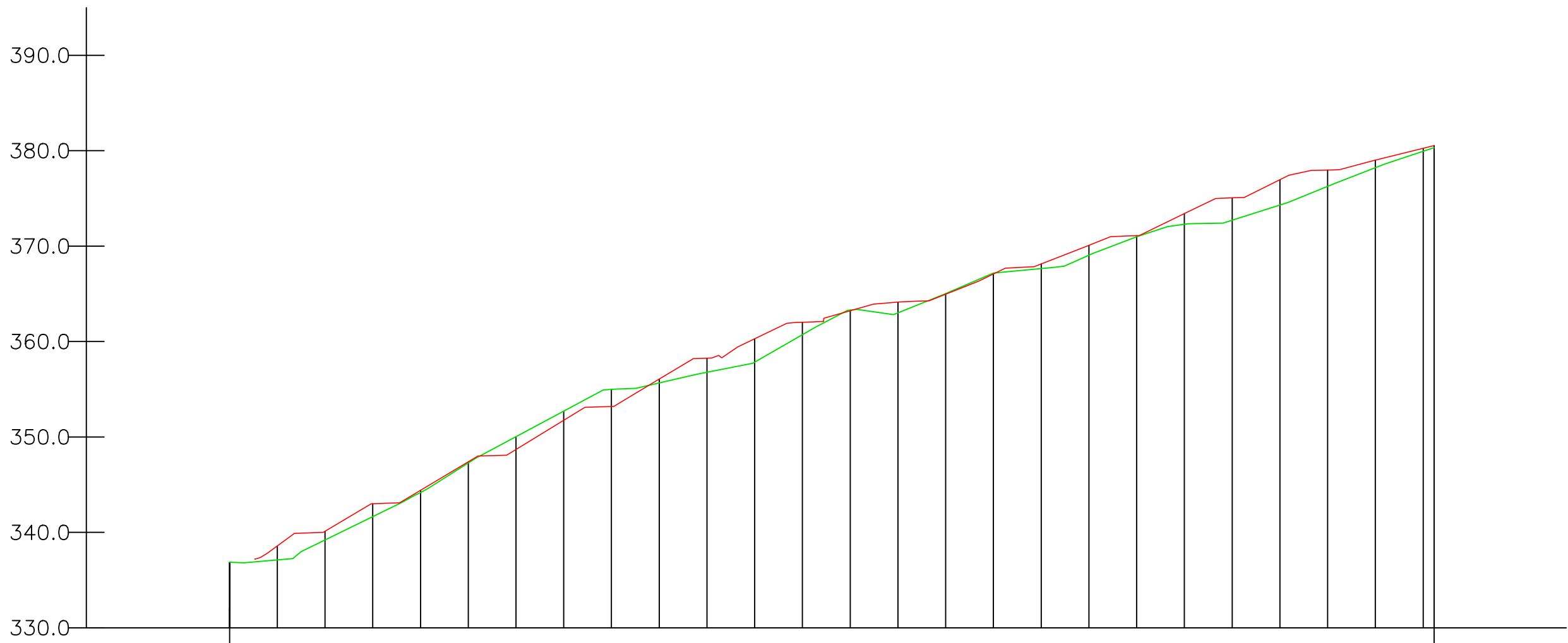
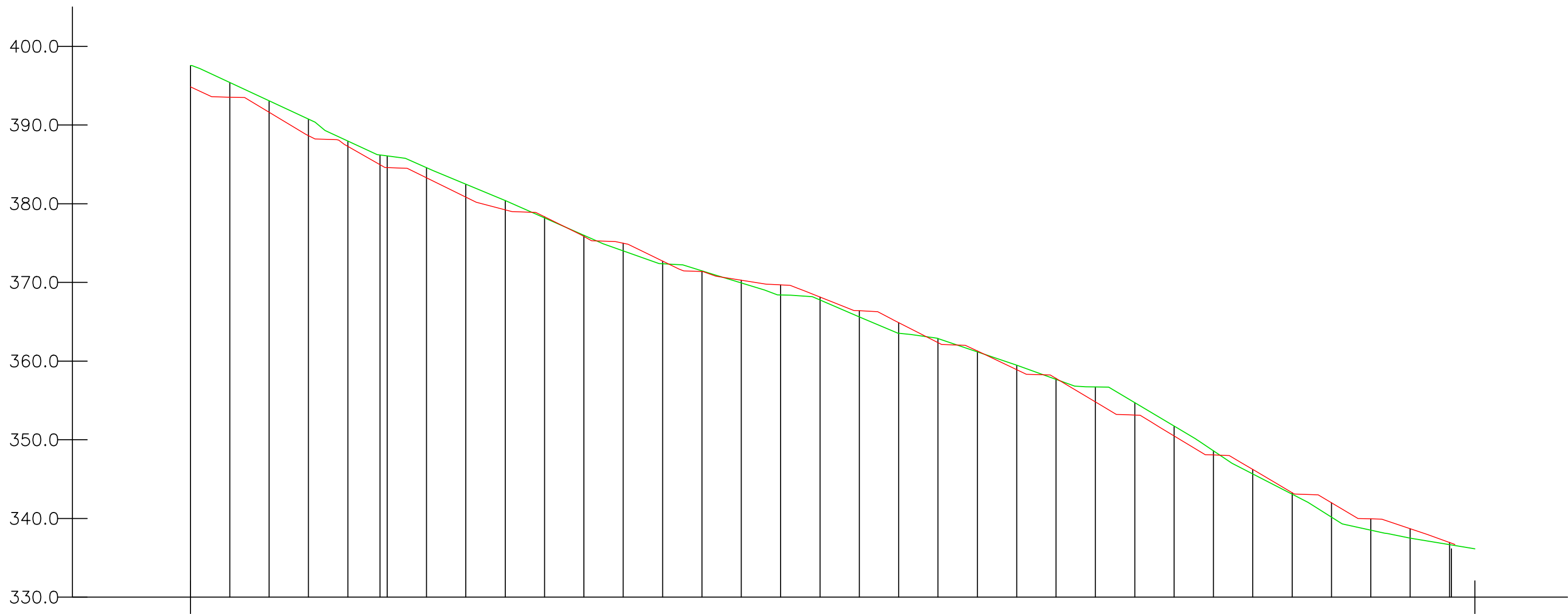


Profilo: Sezione 1
Q.Rif. : 330.00



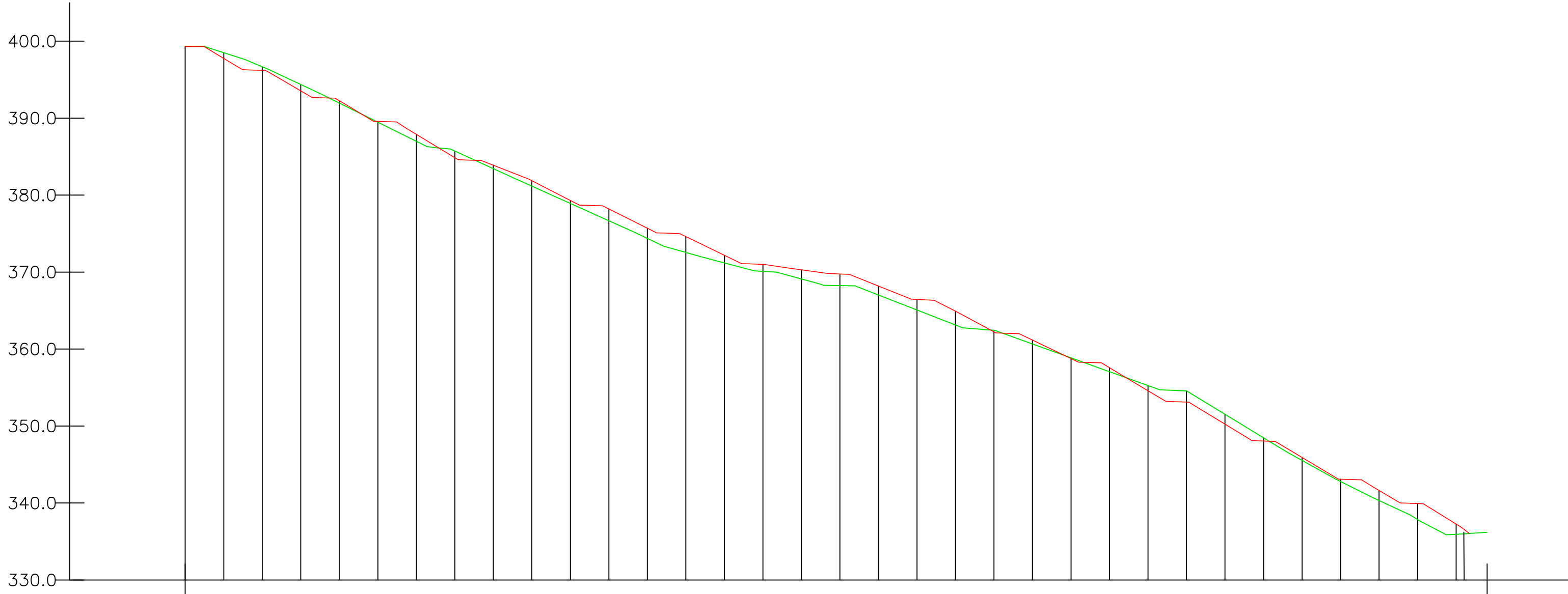
NUMERO SEZIONE	1	2	3	4	5	6	7	8	9	10	11	12	13	14	15	16	17	18	19	20	21	22	23	24	25	26	27	28	29	30	31	32	33	34	35
DISTANZE PROGRESSIVE		0+000.00	0+005.00	0+010.00	0+015.00	0+020.00	0+025.00	0+030.00	0+035.00	0+040.00	0+045.00	0+050.00	0+055.00	0+060.00	0+065.00	0+070.00	0+075.00	0+080.00	0+085.00	0+090.00	0+095.00	0+100.00	0+105.00	0+110.00	0+115.00	0+120.00	0+125.00	0+130.00	0+135.00	0+140.00	0+145.00	0+150.00	0+155.00	0+160.00	0+163.24
QUOTE TERRENO		336.88	337.12	339.21	341.66	344.18	347.28	350.03	351.74	353.19	356.07	358.25	360.29	362.03	363.23	364.13	364.95	367.08	368.13	370.09	371.09	373.41	375.06	376.97	377.97	379.01	380.52	381.52	383.09	384.09	385.51	386.99	388.47	389.95	391.43
QUOTE PROGETTO		336.88	337.12	339.21	341.66	344.18	347.28	350.03	351.74	353.19	356.07	358.25	360.29	362.03	363.23	364.13	364.95	367.08	368.13	370.09	371.09	373.41	375.06	376.97	377.97	379.01	380.52	381.52	383.09	384.09	385.51	386.99	388.47	389.95	391.43

Profilo: Sezione 3
Q.Rif. : 330.00




NUMERO SEZIONE	1	2	3	4	5	6	7	8	9	10	11	12	13	14	15	16	17	18	19	20	21	22	23	24	25	26	27	28	29	30	31	32	33	34	35
DISTANZE PROGRESSIVE		0+000.00	0+005.00	0+010.00	0+015.00	0+020.00	0+025.00	0+030.00	0+035.00	0+040.00	0+045.00	0+050.00	0+055.00	0+060.00	0+065.00	0+070.00	0+075.00	0+080.00	0+085.00	0+090.00	0+095.00	0+100.00	0+105.00	0+110.00	0+115.00	0+120.00	0+125.00	0+130.00	0+135.00	0+140.00	0+145.00	0+150.00	0+155.00	0+160.00	0+163.24
QUOTE TERRENO		394.86	397.55	395.40	393.07	387.96	386.09	384.58	382.48	380.40	378.19	375.83	374.97	372.37	371.47	369.93	368.40	367.76	365.62	363.55	362.87	361.17	359.47	357.79	354.81	353.14	350.49	348.07	346.23	343.27	342.00	339.95	338.69	336.68	335.94
QUOTE PROGETTO		394.86	397.55	395.40	393.07	387.96	386.09	384.58	382.48	380.40	378.19	375.83	374.97	372.37	371.47	369.93	368.40	367.76	365.62	363.55	362.87	361.17	359.47	357.79	354.81	353.14	350.49	348.07	346.23	343.27	342.00	339.95	338.69	336.68	335.94

Profilo: Sezione 2
Q.Rif. : 330.00



NUMERO SEZIONE	1	2	3	4	5	6	7	8	9	10	11	12	13	14	15	16	17	18	19	20	21	22	23	24	25	26	27	28	29	30	31	32	33	34	35
DISTANZE PROGRESSIVE																																			
QUOTE TERRENO																																			
QUOTE PROGETTO																																			

PROFILO DI PROGETTO
PROFILO TERRENO



REGIONE BASILICATA
PROVINCIA DI MATERA
COMUNE DI SALANDRA



PROGETTO ESECUTIVO

Copertura superficiale finale della discarica
comunale di Piano del Governo

TITOLO ELABORATO:		CODICE ELABORATO:			
Profili longitudinali - sez. 1-2-3		COMMESSA	FASE	ELABORATO	REV.
		F0142	B	023	0
Riproduzione e consegna a terzi solo dietro specifica autorizzazione.					
SCALA: 1:500					
Marzo 2017		Prima emissione		G. ZUCCARO	
DATA		DESCRIZIONE		REDATTO	
				G. ZUCCARO	
				VERIFICATO	
				APPROVATO	
RESPONSABILE UNICO DEL PROCEDIMENTO:					
ing. Domenico TERRANOVA Comune di Salandra via Regina Margherita, 75017 Salandra (MT)					
PROGETTAZIONE:					
ing. Giorgio ZUCCARO Studio di Ingegneria Giorgio Zuccaro via Pretoria 289, 85100 Potenza					